



**КОМИТЕТ ИМУЩЕСТВЕННЫХ ОТНОШЕНИЙ
АДМИНИСТРАЦИИ ПЕРМСКОГО МУНИЦИПАЛЬНОГО ОКРУГА**

РЕШЕНИЕ

о размещении объектов № 618

Пермский край
Пермский округ

20.03.2024

Комитет имущественных отношений администрации Пермского муниципального округа разрешает Акционерному обществу «Газпром газораспределение Пермь» (ИНН 5902183841, ОГРН 1025900512670, почтовый адрес: 614000, г. Пермь, ул. Петропавловская, 43)

размещение объекта «Газопровод давлением до 1.2 Мпа, для размещения которого не требуется разрешения на строительство»

на землях государственная собственность на которые не разграничена

на срок 1 год

Местоположение рядом с домом по адресу: Пермский край, Пермский муниципальный округ, д. Кондратово, ул. Цветочная, д. 10

Приложение: схема предполагаемых к использованию земель или части земельного участка.

Особые условия использования:

1) При размещении газопровода учесть параметры ширины проезда улично-дорожной сети, во избежание сужения полосы отвода дороги.

2) При условии получения разрешения на производство земляных работ.

Заместитель председателя комитета



(подпись, печать)

М.В. Королева

Схема предполагаемых к использованию земель или части земельного участка

Объект: Газопровод давлением до 1,2 Мпа включительно, для размещения которого не требуется разрешения на строительство

Местоположение: расположенных рядом с домом по адресу: Пермский край, Пермский муниципальный округ, с. Кондратово, ул. Цветочная, д.10

Площадь земель или части земельного участка, кв.м.: 13

Категория земель: земли населенных пунктов





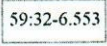


Вид разрешенного использования: -

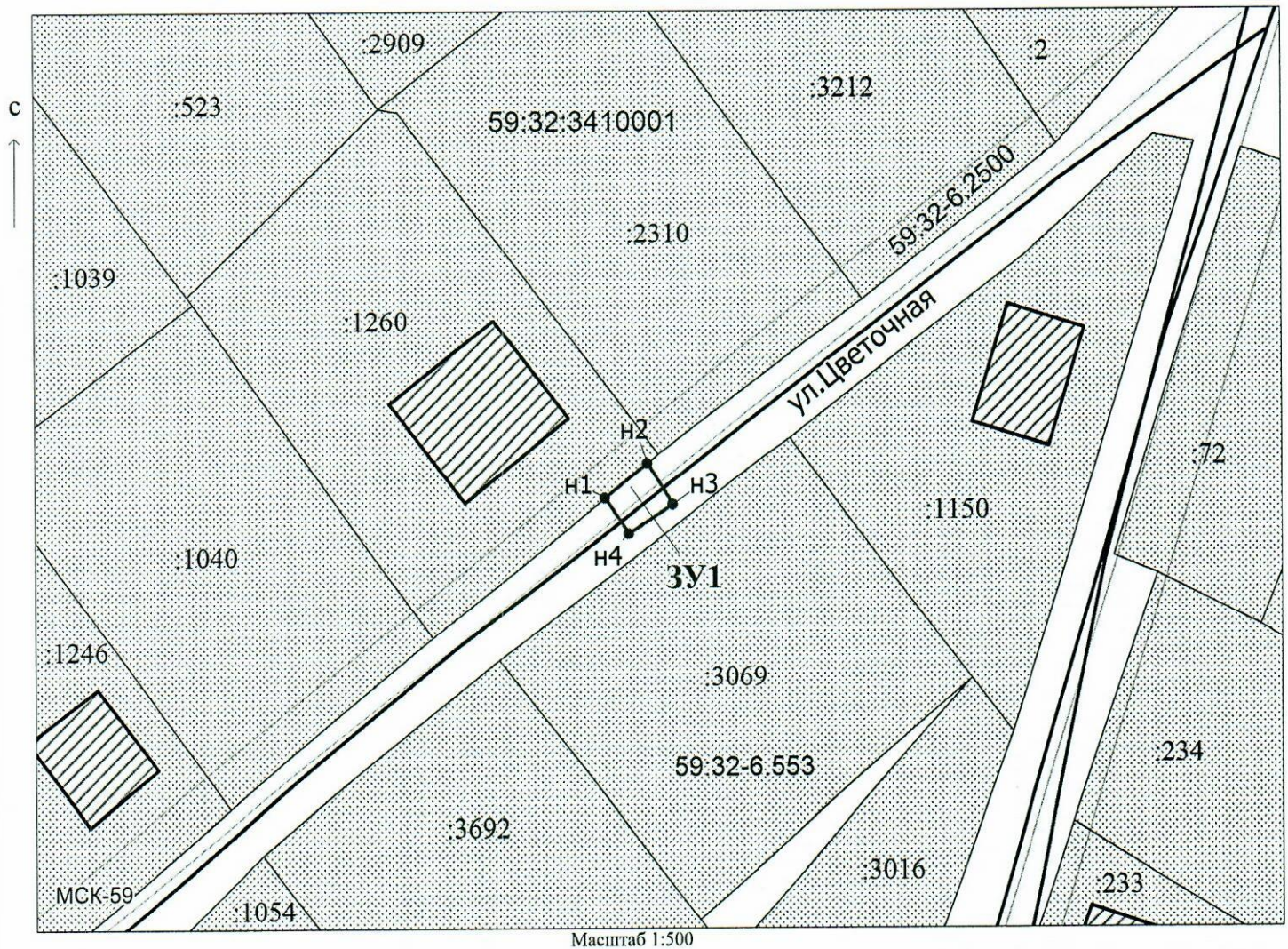
Описание границ смежных землепользователей:
От точки n1 до точки n2 - земельный участок с кадастровым номером 59:32:3410001:1260
От точки n2 до точки n1 - земли общего пользования

Каталог координат, м

№ точки границы	X	Y
n1	514937.65	2223341.65
n2	514940.14	2223344.79
n3	514937.16	2223346.73
n4	514935.09	2223343.40

Условные обозначения:

-  - предполагаемый участок земель, на которых планируется размещение объекта
-  :1260 - границы и номер земельного участка, сведения о которых внесены в ЕГРН
-  - границы объекта капитального строительства, сведения о котором внесены в ЕГРН
-  - граница кадастрового квартала
-  59:32-6.553 - зоны с особыми условиями использования территории, сведения о которых внесены в ЕГРН
-  :ЗУ1 - обозначение запрашиваемого земельного участка
-  n1 - характерная точка границ земель или части земельного участка
- 59:32:3410001 - номер кадастрового квартала



Заявитель: *Киямова Д.Х.* / Киямова Д.Х.
(подпись, расшифровка подписи)

МП
(для юридических лиц
и индивидуальных предпринимателей)